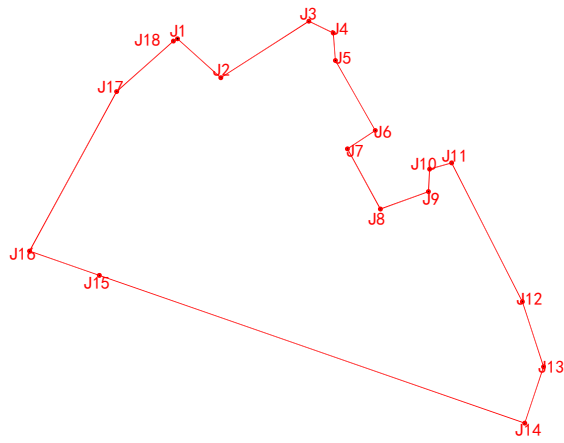


连平县2021年度第三批城镇建设用地图勘测定界图（地块一）



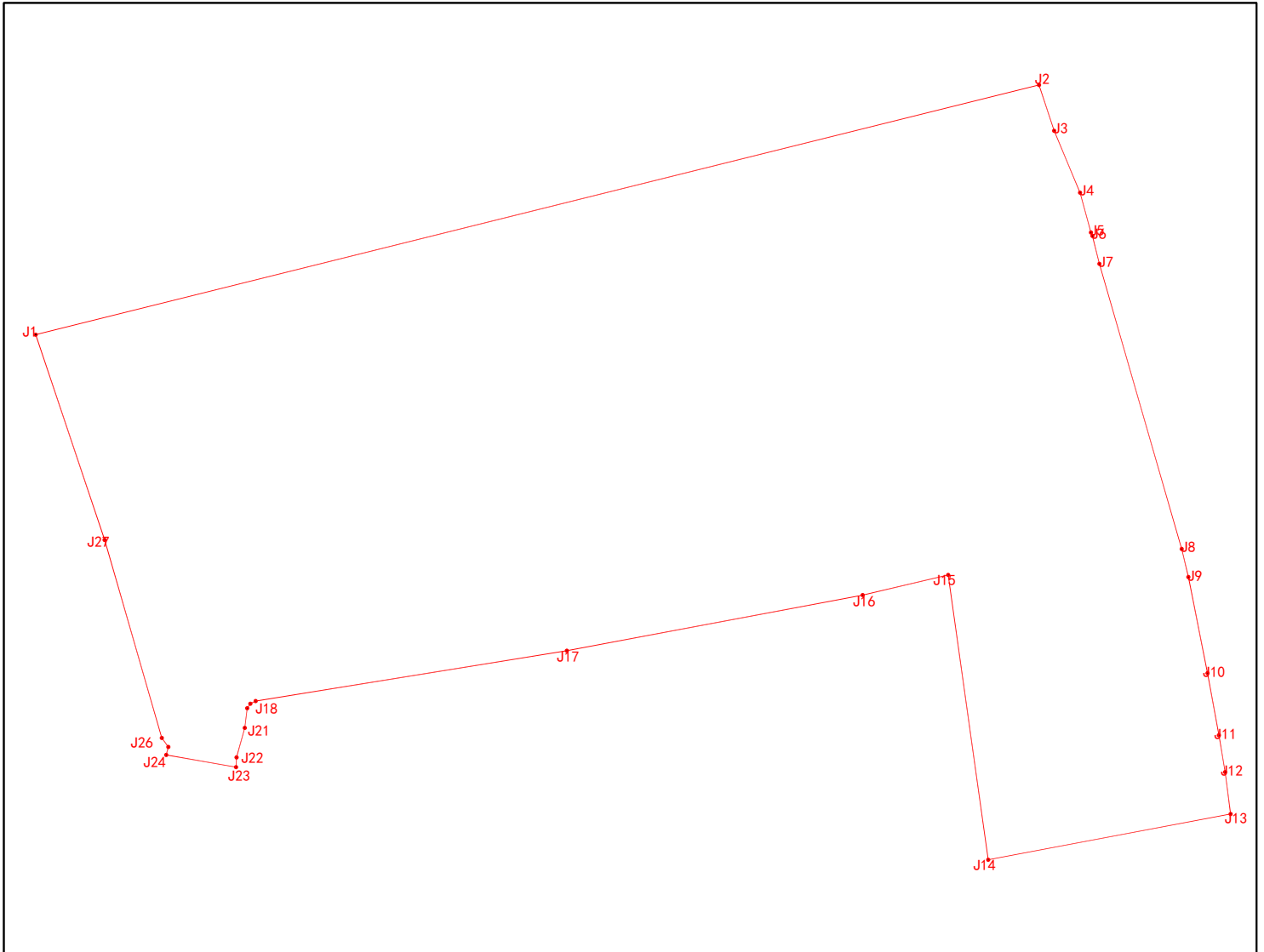
地块一

界址点坐标表

点号	X	Y	边长
J1	2698244.928	38550765.360	9.49
J2	2698238.582	38550772.416	17.03
J3	2698247.783	38550786.751	4.42
J4	2698245.871	38550790.733	4.50
J5	2698241.388	38550791.084	13.12
J6	2698229.989	38550797.579	5.43
J7	2698226.992	38550793.046	11.18
J8	2698217.190	38550798.417	8.32
J9	2698220.037	38550806.239	3.67
J10	2698223.699	38550806.426	3.73
J11	2698224.706	38550810.020	25.37
J12	2698202.101	38550821.541	11.15
J13	2698191.501	38550824.989	9.68
J14	2698182.314	38550821.927	73.36
J15	2698206.390	38550752.632	12.05
J16	2698210.344	38550741.254	29.60
J17	2698236.326	38550755.443	12.38
J18	2698244.557	38550764.696	0.76
J1	2698244.928	38550765.360	
S=2789 平方米 合4.1835亩			

说 明	
用地单位	连平县人民政府
用地面积	2789平方米
测绘单位	广东东图规划科技有限公司河源分公司
日期	二〇二一年七月五日

连平县2021年度第三批城镇建设用地图（地块二）



界址点坐标表

点号	X	Y	边长	点号	X	Y	边长
J1	2696422.048	38550177.035		J20	2696351.267	38550217.100	
J2	2696469.360	38550367.070	195.84	J21	2696347.538	38550216.630	3.76
J3	2696460.687	38550369.937	9.13	J22	2696341.944	38550215.074	5.81
J4	2696448.957	38550374.847	12.72	J23	2696340.101	38550214.982	1.85
J5	2696441.417	38550376.907	7.82	J24	2696342.415	38550201.757	13.43
J6	2696440.767	38550377.187	0.71	J25	2696343.926	38550202.157	1.56
J7	2696435.477	38550378.507	5.45	J26	2696345.636	38550200.917	2.11
J8	2696381.447	38550394.098	56.23	J27	2696383.166	38550190.087	39.06
J9	2696376.127	38550395.368	5.47	J1	2696422.048	38550177.035	41.01
J10	2696357.917	38550398.988	18.57	S=18896 平方米 合28.3440亩			
J11	2696346.147	38550401.148	11.97				
J12	2696339.167	38550402.328	7.08				
J13	2696331.226	38550403.364	8.01				
J14	2696322.554	38550357.446	46.73				
J15	2696376.526	38550349.868	54.50				
J16	2696372.700	38550333.669	16.64				
J17	2696362.166	38550277.634	57.02				
J18	2696352.620	38550218.690	59.71				
J19	2696352.120	38550217.688	1.12				
J20	2696351.267	38550217.100	1.04				

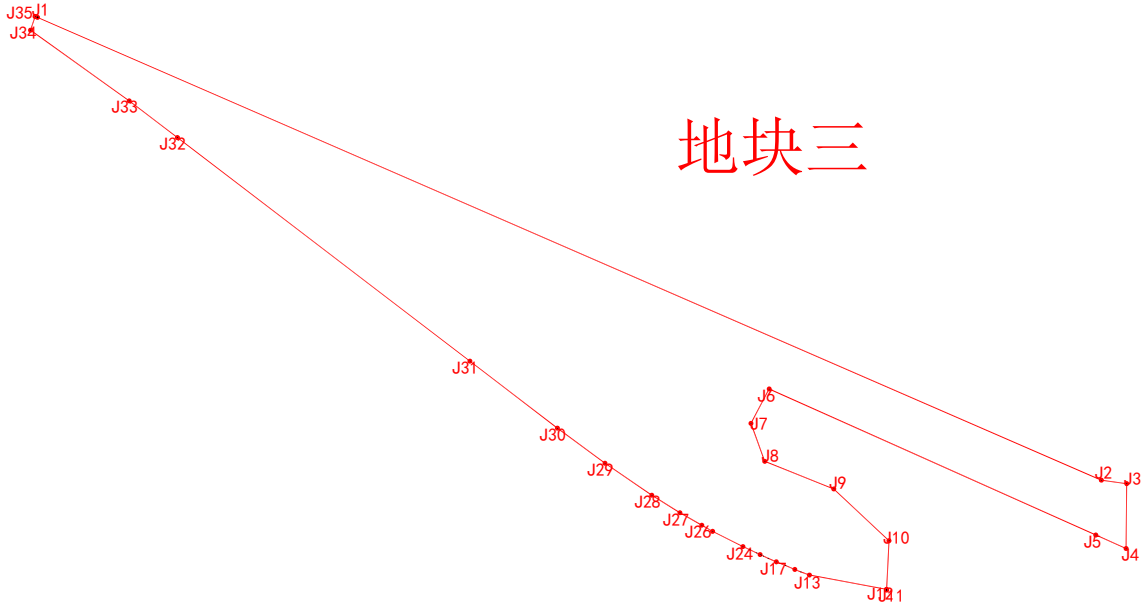
说 明	
用地单位	连平县人民政府
用地面积	18896平方米
测绘单位	广东东图规划科技有限公司河源分公司
日期	二〇二一年七月五日

连平县2021年度第三批城镇建设用地图（地块三）

北



地块三



界址点坐标表

点号	X	Y	边长	点号	X	Y	边长
J1	2694311.349	38550011.509		J22	2694225.071	38550127.750	
J2	2694237.222	38550181.902	185.82	J23	2694225.217	38550127.450	0.33
J3	2694236.674	38550185.956	4.09	J24	2694225.310	38550127.238	0.23
J4	2694226.275	38550185.858	10.40	J25	2694225.565	38550126.694	0.60
J5	2694228.445	38550181.005	5.32	J26	2694226.070	38550125.620	1.19
J6	2694251.832	38550128.696	57.30	J27	2694226.586	38550124.490	1.24
J7	2694251.838	38550128.679	0.02	J28	2694229.032	38550119.633	5.44
J8	2694246.319	38550125.774	6.24	J29	2694230.011	38550117.903	1.99
J9	2694240.240	38550127.985	6.47	J30	2694232.010	38550114.392	4.04
J10	2694240.234	38550128.002	0.02	J31	2694234.812	38550109.892	5.30
J11	2694235.820	38550139.038	11.89	J32	2694239.938	38550102.391	9.09
J12	2694227.530	38550147.879	12.12	J33	2694245.557	38550094.773	9.47
J13	2694219.622	38550147.503	7.92	J34	2694256.287	38550080.761	17.65
J14	2694219.630	38550147.463	0.04	J35	2694292.098	38550033.910	58.97
J15	2694219.738	38550147.468	0.11	J36	2694297.972	38550026.192	9.70
J16	2694222.029	38550135.138	12.54	J37	2694309.293	38550010.381	19.45
J17	2694222.521	38550133.771	1.45	J38	2694311.482	38550011.111	2.31
J18	2694222.929	38550132.801	1.05	J1	2694311.349	38550011.509	0.42
J19	2694223.552	38550131.320	1.61	S=3212 平方米 合4.8180亩			
J20	2694224.142	38550129.831	1.60				
J21	2694224.702	38550128.542	1.41				
J22	2694225.071	38550127.750	0.87				

说 明

用地单位	连平县人民政府
用地面积	3212平方米
测绘单位	广东东图规划科技有限公司河源分公司
日期	二〇二一年七月五日

连平县2021年度第三批城镇建设用地图(地块四)

